

# Transpyr 2023 TRIPOUX NRVER RUST

↔ 1835,7 km | ⌚ 26:15 h. | ▲ 22325 m | ▼ 22325 m | Difficulté Difficile



Données cartographiques: cartographie d'Outdooractive; ©OpenStreetMap (www.openstreetmap.org)

# Transpyr 2023 TRIPOUX NRVER RUST

↔ 1835,7 km

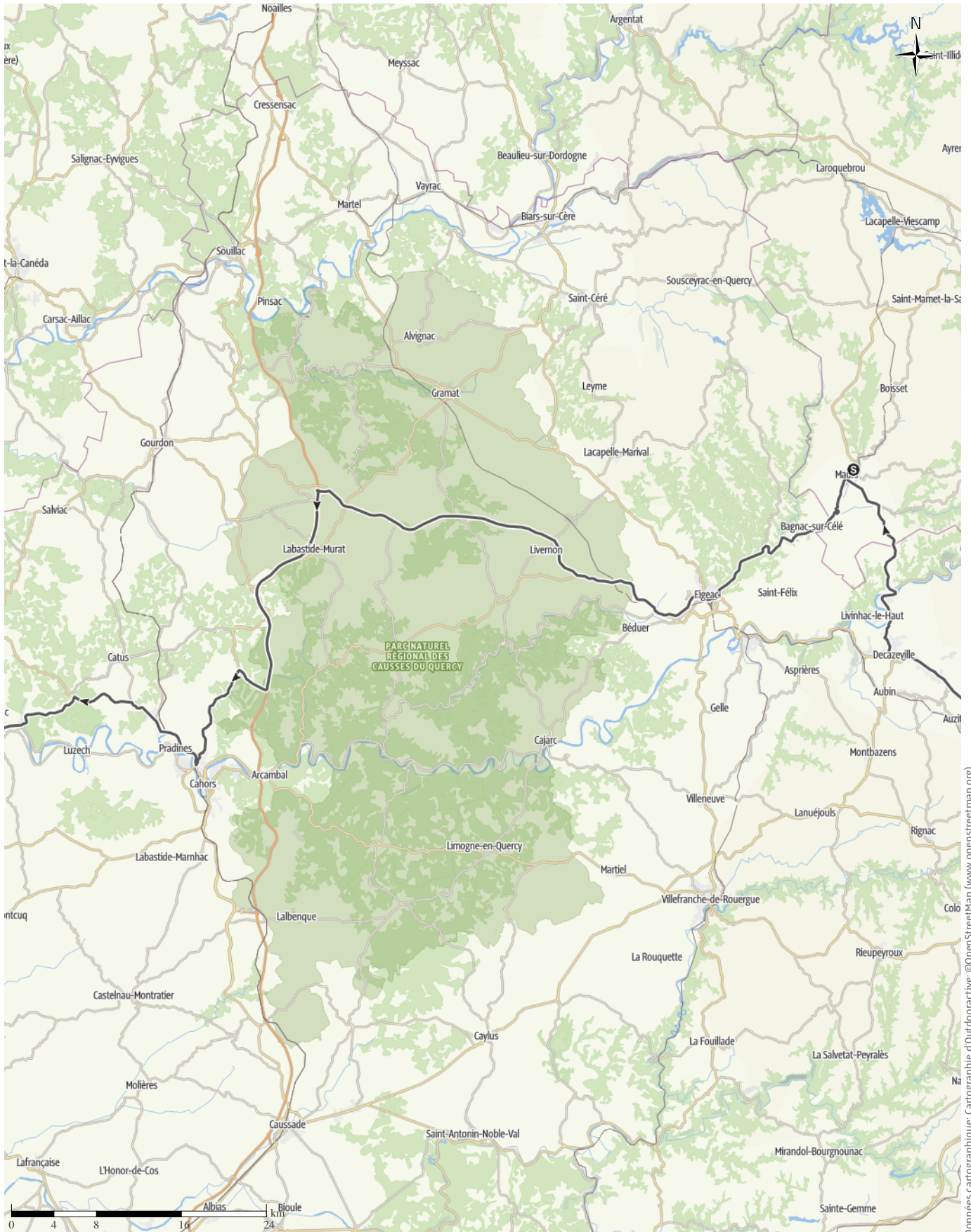
🕒 26:15 h.

▲ 22325 m

▼ 22325 m

Difficulté

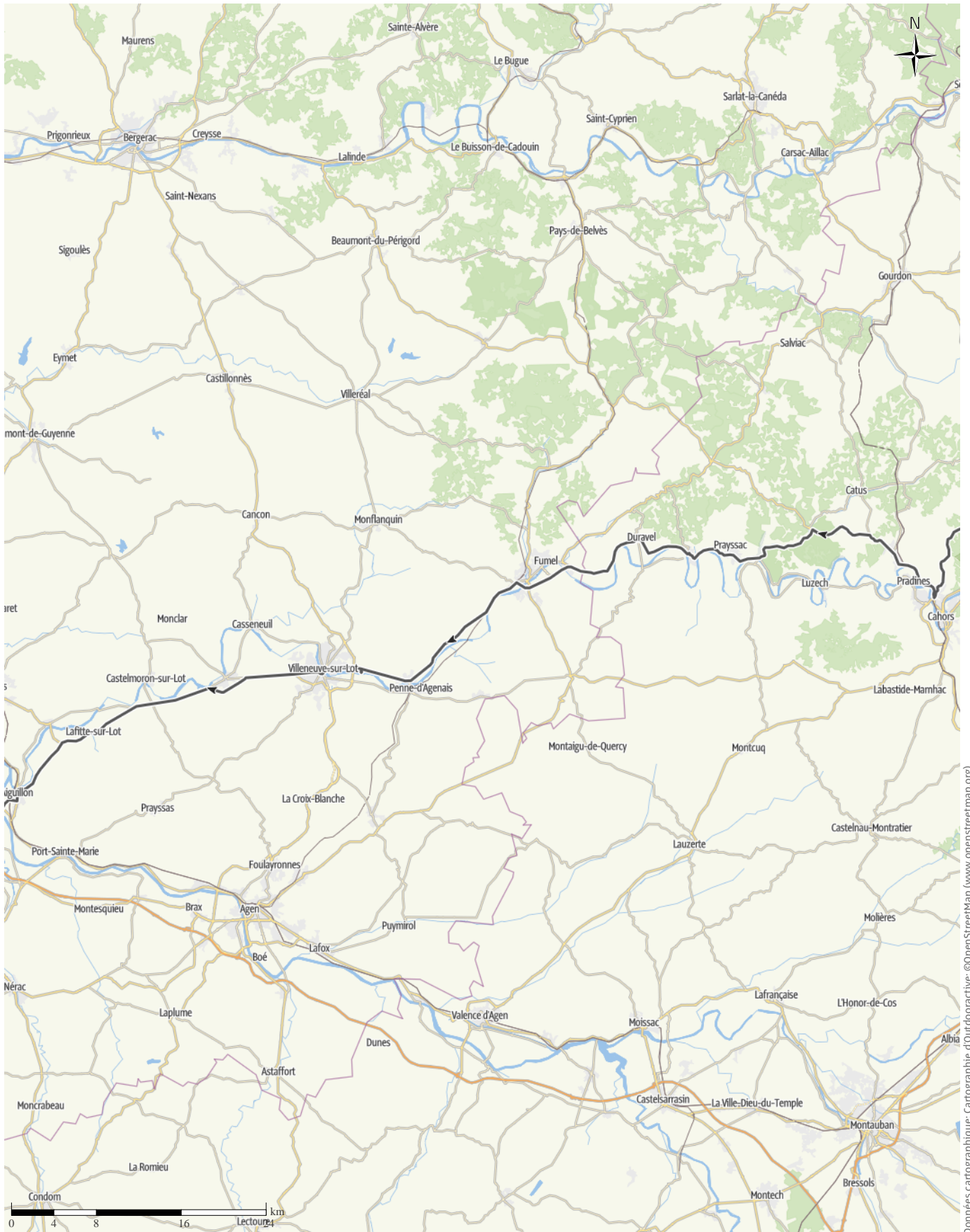
Difficile



Données cartographiques: cartographie d'Outdooractive; ©OpenStreetMap (www.openstreetmap.org)

# Transpyr 2023 TRIPOUX NRVER RUST

↔ 1835,7 km | ⌚ 26:15 h. | 🏔️ 22325 m | 🏔️ 22325 m | Difficulté Difficile



Données cartographiques: cartographie d'Outdooractive; ©OpenStreetMap (www.openstreetmap.org)

# Transpyr 2023 TRIPOUX NRVER RUST

↔ 1835,7 km

🕒 26:15 h.

⬆️ 22325 m

⬆️ 22325 m

Difficulté

Difficile



Données cartographiques: cartographie d'Outdooractive; ©OpenStreetMap (www.openstreetmap.org)

# Transpyr 2023 TRIPOUX NRVER RUST

↔ 1835,7 km | ⌚ 26:15 h. | 🏔️ 22325 m | 🏔️ 22325 m | **Difficulté** Difficile



Données cartographiques: cartographie d'Outdooractive; ©OpenStreetMap (www.openstreetmap.org)

# Transpyr 2023 TRIPOUX NRVER RUST

↔ 1835,7 km

🕒 26:15 h.

🏔️ 22325 m

🏔️ 22325 m

Difficulté

Difficile



Données cartographiques: cartographie d'Outdooractive; ©OpenStreetMap (www.openstreetmap.org)

# Transpyr 2023 TRIPOUX NRVER RUST

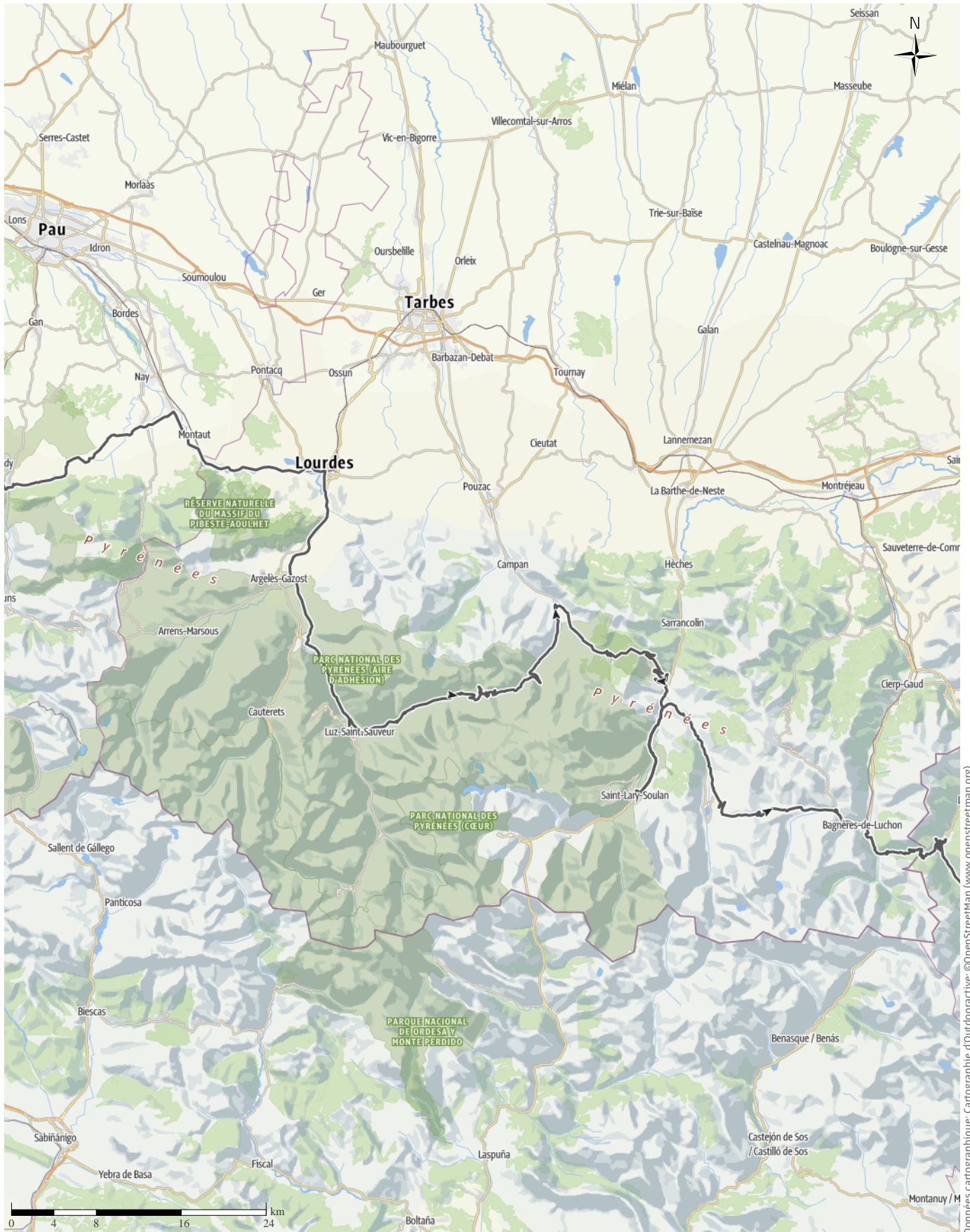
↔ 1835,7 km | ⌚ 26:15 h. | 🏔️ 22325 m | 🏔️ 22325 m | **Difficulté** **Difficile**



Données cartographiques: cartographie d'Outdooractive; ©OpenStreetMap (www.openstreetmap.org)

# Transpyr 2023 TRIPOUX NRVER RUST

↔ 1835,7 km | ⌚ 26:15 h. | ▲ 22325 m | ▼ 22325 m | Difficulté Difficile





# Transpyr 2023 TRIPOUX NRVER RUST

↔ 1835,7 km

🕒 26:15 h.

⬆️ 22325 m

⬆️ 22325 m

Difficulté

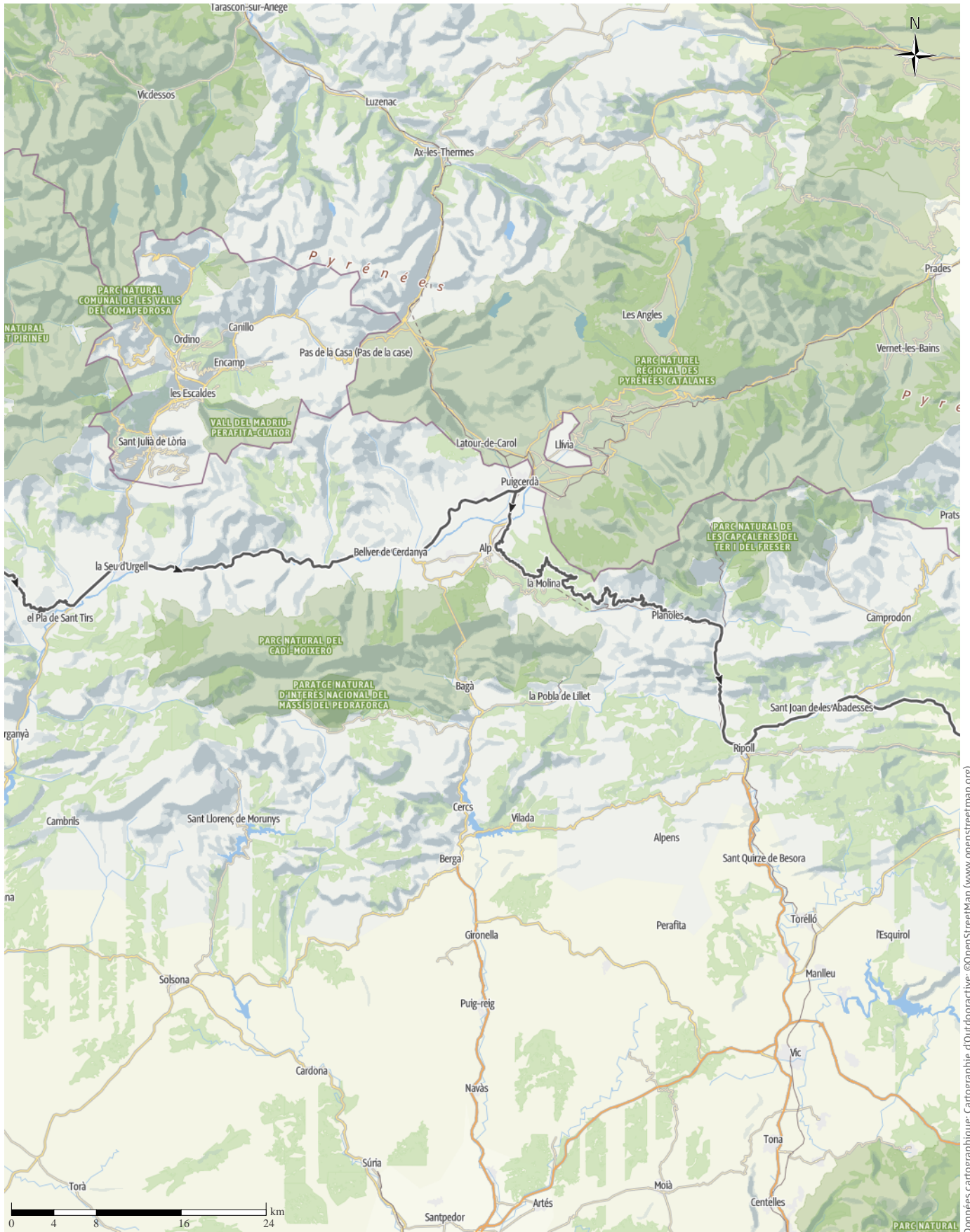
Difficile



Données cartographiques: cartographie d'Outdooractive; ©OpenStreetMap (www.openstreetmap.org)

# Transpyr 2023 TRIPOUX NRVER RUST

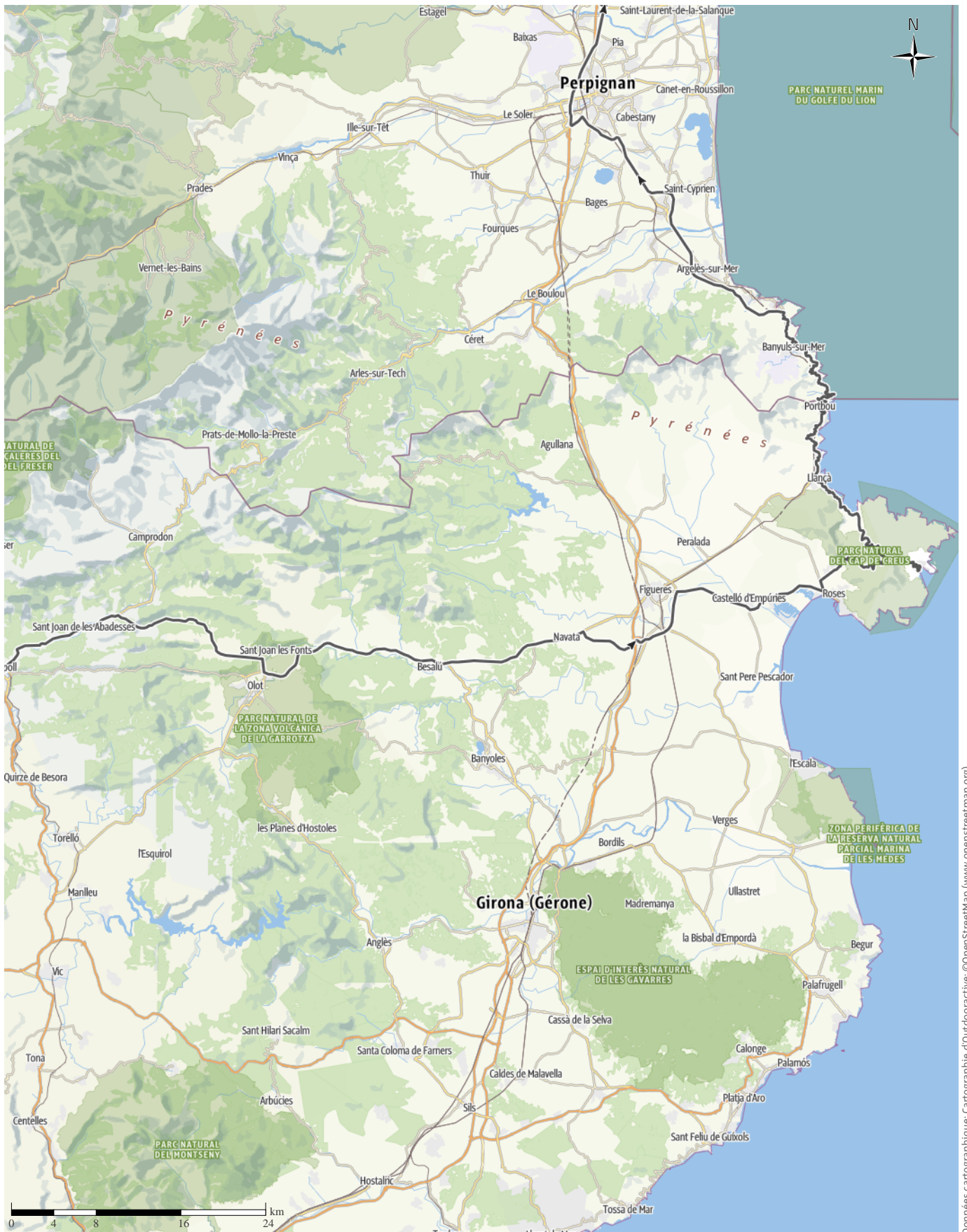
↔ 1835,7 km | ⌚ 26:15 h. | ▲ 22325 m | ▼ 22325 m | Difficulté Difficile



Données cartographiques: cartographie d'Outdooractive; ©OpenStreetMap (www.openstreetmap.org)

# Transpyr 2023 TRIPOUX NRVER RUST

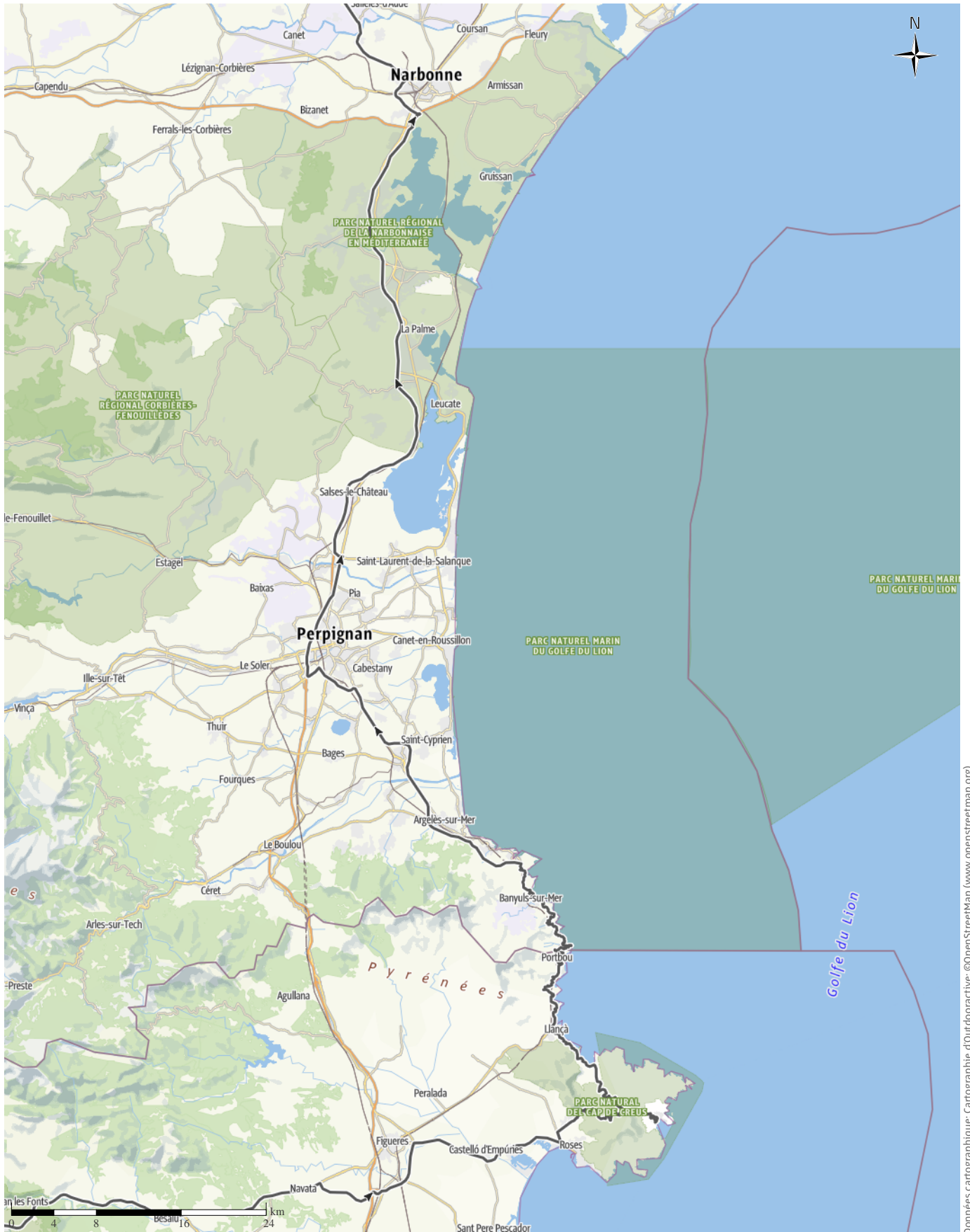
↔ 1835,7 km | ⌚ 26:15 h. | 🏔️ 22325 m | 🏔️ 22325 m | Difficulté Difficile



Données cartographiques: cartographie d'Outdooractive; ©OpenStreetMap (www.openstreetmap.org)

# Transpyr 2023 TRIPOUX NRVER RUST

↔ 1835,7 km | ⌚ 26:15 h. | 🏔️ 22325 m | 🏔️ 22325 m | Difficulté Difficile



Données cartographiques: cartographie d'Outdooractive; ©OpenStreetMap (www.openstreetmap.org)

# Transpyr 2023 TRIPOUX NRVER RUST

↔ 1835,7 km

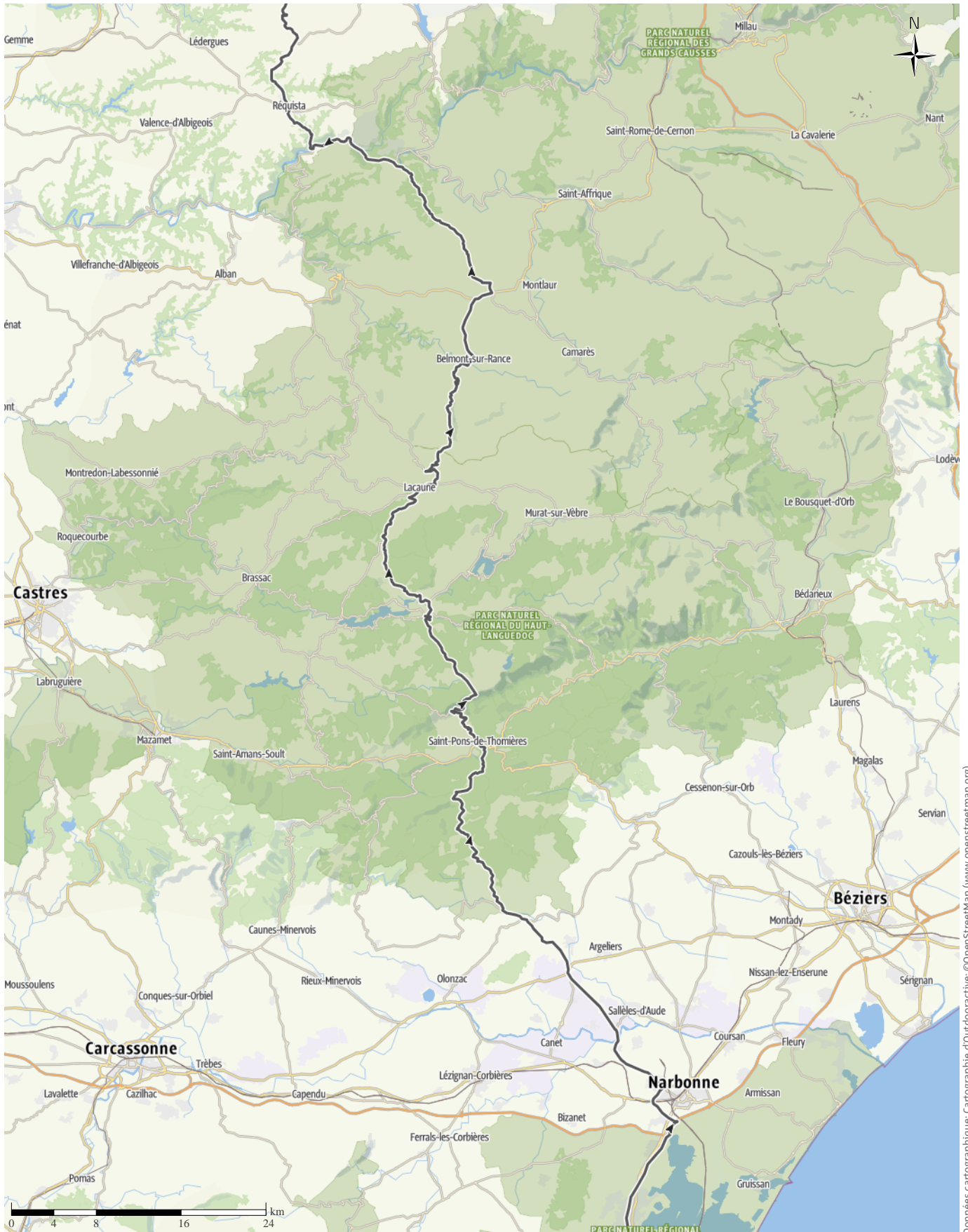
🕒 26:15 h.

▲ 22325 m

▼ 22325 m

Difficulté

Difficile



Données cartographiques: cartographie d'Outdooractive; ©OpenStreetMap (www.openstreetmap.org)

# Transpyr 2023 TRIPOUX NRVER RUST

↔ 1835,7 km

🕒 26:15 h.

▲ 22325 m

▼ 22325 m

Difficulté

Difficile



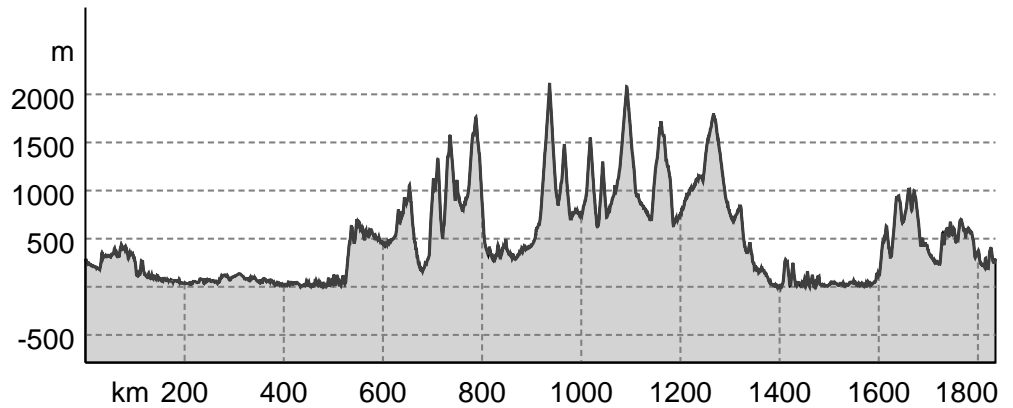
Données cartographiques: cartographie d'Outdooractive; ©OpenStreetMap (www.openstreetmap.org)

## Transpyr 2023 TRIPOUX NRVER RUST

## Types de voie

Asphalte	4,2 km
Chemin	0,6 km
Route	1830,9 km

## Profil altimétrique



## Activité

## Moto

Distance ↔ 1835, km  
7

Durée ⌚ 26:15 h.

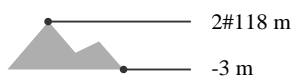
Dénivelé positif ▲ 2232  
5 m

Dénivelé négatif ▼ 2232  
5 m

Endurance ●●●●●●

Technique ●●●●●●

Altitude



## Henri Cruzel

Mise à jour : 15.03.2025

## Activité disponible pour iPhone et Android.



Scanner le code QR et sauvegarder la randonnée hors-ligne, la partager avec des amis et bien plus encore ...

Site internet

<https://out.ac/IYVtsv>